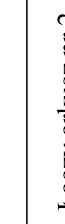







Nr Kanc: **WGD.6640.1952.2024**
Województwo: śląskie
Powiat: cieszyński
Jednostka ewidencyjna: 240309_2 Istebna
Obręb: 240309_2.0001 Istebna
Działka: 4686/2
Sekeja mapy: 6.114.29.12.2.1
Arkusze mapy 3 z 3.




1. W zakresie oznaczonym dokonano aktualizacji treści mapy do celów projektowych
2. Opracowanie wykonano na podstawie danych wstępnych udostępionych przez ODGiK w Cieszinie uzupełnionych o nowy pomiar wykonany w ramach nr kanc. **WGD.6640.1952.2024**
3. Mapę opracowano na układzie wysokości PL-EVRF2007-NH.
4. Mapę opracowano na układzie współrzędnych prostokątnych płaskich 2000.6.
5. Nie badano służebności gruntowych dla działki przedmiotowej.
6. Nie odszukiwano granic działki przedmiotowej.
7. Kolorem określono miejscowy plan zagospodarowania przestrzennego MPZP.
8. Kolorem określono nieprzekraczalną linię zabudowy.
9. Mapa aktualna na dzień: 19.08.2024







PROJEKTOWANA ROZBUDOWA DROGI	
	<p>PROJEKTOWANY PAS DROGOWY</p> <p>OS. JEZDNI</p> <p>SPADKI POPRZECZNE NA WIERZCHNI</p> <p>WYMIYNIOWANIE</p> <p>KRAWIEŻNIK (20x30x100cm / h=12cm)</p> <p>KRAWIEŻNIK (20x22x100cm / h=4cm)</p> <p>KRAWIEŻNIK (20x30x100cm / h=0cm)</p> <p>OBREŻEZA CHODNIKOWA (18x30x100cm / h=0cm)</p> <p>OPÓRNIK BETONOWY (12x30x100cm / h=0cm)</p> <p>NAWIERZCHNIA ASFALTOWA</p> <p>NAWIERZCHNIA CHODNIKA</p> <p>NAWIERZCHNIA JEZDNI</p> <p>POBIEŻE GRUNTOWA</p> <p>SCIEŻKA ROWEROWA</p> <p>SCIEŻKA PIESZO-ROWEROWA</p>

PROJEKTOWANE MOSTY	
	PROJEKTOWANA KONSTRUKCJA MOSTOWA
	PROJEKTOWANA PŁYTA MOSTU
	OS RZĘKI
	UMOCNIENIE KORYTA

PROJEKTOWANE ODWODNIENIE	
	PROJEKTOWANY PRZEPUST
	PROJEKTOWANE KORYTO
	RÓW OTWARTY
	PROJEKTOWANA KANALIZACJA DESZCZOWA
	WPUSTY DESZCZOWE I PRZYKANALIKI

PROJEKTOWANE OŚWIETLENIE	
	LATARNIA OŚWIETLENIOWA DROGOWA
	LATARNIA OŚWIETLENIOWA DEDYKOWANA
	TRASA KARIŁA OŚWIETLENIOWEGO (mł)

PROJEKTOWANY KANAŁ TECHNOLOGICZNY	
	TRASA KANAŁU TECHNOLOGICZNEGO

PROJEKTOWANA KANALIZACJA SANITARNA	
	TRASA KANAŁU GRAWITACYJNEGO
	TRASA KANAŁU CIŚNIENIOWEGO (TŁOCZNEGO)
	PRZEPOMPOWNI ŚCIEKÓW
	STUPIENIA ROZPRZĘDZANIA

PRACOWNIA PROJEKTOWA: 		INWESTOR/ZAMAWIAJĄCY: ASKOMAT Sp. z o.o. ul. Włocławska 13A 32-547 Wrocław tel. (71) 711 05 05		Gmina Inowrocław ul. Wolności 1000 65-470 Inowrocław	
TEMAT PROJEKTU: opracowanie koncepcji rozbudowy drogi gminnej-załącznik etap III					
ADRES OBIEKTU: Działki numerów: 41137/4107/4106, 4106/4113/4114, 4113/4114, 4113/4117, 4106/4104, 4104/4103, 4103/4102, 4102/4101, 4101/4102, 4102/4103, 4103/4104, 4104/4105, 4105/4106, 4106/4107, 4107/4108, 4108/4109, 4109/4110, 4110/4111, 4111/4112, 4112/4113, 4113/4114, 4114/4115, 4115/4116, 4116/4117, 4117/4118, 4118/4119, 4119/4120, 4120/4121, 4121/4122, 4122/4123, 4123/4124, 4124/4125, 4125/4126, 4126/4127, 4127/4128, 4128/4129, 4129/4130, 4130/4131, 4131/4132, 4132/4133, 4133/4134, 4134/4135, 4135/4136, 4136/4137, 4137/4138, 4138/4139, 4139/4140, 4140/4141, 4141/4142, 4142/4143, 4143/4144, 4144/4145, 4145/4146, 4146/4147, 4147/4148, 4148/4149, 4149/4150, 4150/4151, 4151/4152, 4152/4153, 4153/4154, 4154/4155, 4155/4156, 4156/4157, 4157/4158, 4158/4159, 4159/4160, 4160/4161, 4161/4162, 4162/4163, 4163/4164, 4164/4165, 4165/4166, 4166/4167, 4167/4168, 4168/4169, 4169/4170, 4170/4171, 4171/4172, 4172/4173, 4173/4174, 4174/4175, 4175/4176, 4176/4177, 4177/4178, 4178/4179, 4179/4180, 4180/4181, 4181/4182, 4182/4183, 4183/4184, 4184/4185, 4185/4186, 4186/4187, 4187/4188, 4188/4189, 4189/4190, 4190/4191, 4191/4192, 4192/4193, 4193/4194, 4194/4195, 4195/4196, 4196/4197, 4197/4198, 4198/4199, 4199/4200, 4200/4201, 4201/4202, 4202/4203, 4203/4204, 4204/4205, 4205/4206, 4206/4207, 4207/4208, 4208/4209, 4209/4210, 4210/4211, 4211/4212, 4212/4213, 4213/4214, 4214/4215, 4215/4216, 4216/4217, 4217/4218, 4218/4219, 4219/4220, 4220/4221, 4221/4222, 4222/4223, 4223/4224, 4224/4225, 4225/4226, 4226/4227, 4227/4228, 4228/4229, 4229/4230, 4230/4231, 4231/4232, 4232/4233, 4233/4234, 4234/4235, 4235/4236, 4236/4237, 4237/4238, 4238/4239, 4239/4240, 4240/4241, 4241/4242, 4242/4243, 4243/4244, 4244/4245, 4245/4246, 4246/4247, 4247/4248, 4248/4249, 4249/4250, 4250/4251, 4251/4252, 4252/4253, 4253/4254, 4254/4255, 4255/4256, 4256/4257, 4257/4258, 4258/4259, 4259/4260, 4260/4261, 4261/4262, 4262/4263, 4263/4264, 4264/4265, 4265/4266, 4266/4267, 4267/4268, 4268/4269, 4269/4270, 4270/4271, 4271/4272, 4272/4273, 4273/4274, 4274/4275, 4275/4276, 4276/4277, 4277/4278, 4278/4279, 4279/4280, 4280/4281, 4281/4282, 4282/4283, 4283/4284, 4284/4285, 4285/4286, 4286/4287, 4287/4288, 4288/4289, 4289/4290, 4290/4291, 4291/4292, 4292/4293, 4293/4294, 4294/4295, 4295/4296, 4296/4297, 4297/4298, 4298/4299, 4299/4300, 4300/4301, 4301/4302, 4302/4303, 4303/4304, 4304/4305, 4305/4306, 4306/4307, 4307/4308, 4308/4309, 4309/4310, 4310/4311, 4311/4312, 4312/4313, 4313/4314, 4314/4315, 4315/4316, 4316/4317, 4317/4318, 4318/4319, 4319/4320, 4320/4321, 4321/4322, 4322/4323, 4323/4324, 4324/4325, 4325/4326, 4326/4327, 4327/4328, 4328/4329, 4329/4330, 4330/4331, 4331/4332, 4332/4333, 4333/4334, 4334/4335, 4335/4336, 4336/4337, 4337/4338, 4338/4339, 4339/4340, 4340/4341, 4341/4342, 4342/4343, 4343/4344, 4344/4345, 4345/4346, 4346/4347, 4347/4348, 4348/4349, 4349/4350, 4350/4351, 4351/4352, 4352/4353, 4353/4354, 4354/4355, 4355/4356, 4356/4357, 4357/4358, 4358/4359, 4359/4360, 4360/4361, 4361/4362, 4362/4363, 4363/4364, 4364/4365, 4365/4366, 4366/4367, 4367/4368, 4368/4369, 4369/4370, 4370/4371, 4371/4372, 4372/4373, 4373/4374, 4374/4375, 4375/4376, 4376/4377, 4377/4378, 4378/4379, 4379/4380, 4380/4381, 4381/4382, 4382/4383, 4383/4384, 4384/4385, 4385/4386, 4386/4387, 4387/4388, 4388/4389, 4389/4390, 4390/4391, 4391/4392, 4392/4393, 4393/4394, 4394/4395, 4395/4396, 4396/4397, 4397/4398, 4398/4399, 4399/4400, 4400/4401, 4401/4402, 4402/4403, 4403/4404, 4404/4405, 4405/4406, 4406/4407, 4407/4408, 4408/4409, 4409/4410, 4410/4411, 4411/4412, 4412/4413, 4413/4414, 4414/4415, 4415/4416, 4416/4417, 4417/4418, 4418/4419, 4419/4420, 4420/4421, 4421/4422, 4422/4423, 4423/4424, 4424/4425, 4425/4426, 4426/4427, 4427/4428, 4428/4429, 4429/4430, 4430/4431, 4431/4432, 4432/4433, 4433/4434, 4434/4435, 4435/4436, 4436/4437, 4437/4438, 4438/4439					